



SOMOGY MEGYEI KORMÁNYHIVATAL

Ügyiratszám: SO/NEF/845-5/2021.

Tárgy: Balatonvilágos, Club Aliga strandjára vonatkozó fürdővízprofil megállapítása

Ügyintéző: Szanyi Attiláné
Telefon: 06-82/528-404

Hiv.szám:
Melléklet: 1 db

HATÁROZAT

A Somogy Megyei Kormányhivatal Népegészségügyi Főosztálya (7400 Kaposvár, Fodor tér 1.) hivatalból indított eljárás keretében a Balatonvilágos, Club Aliga strandjára vonatkozó

fürdővízprofilat az alábbiak szerint állapítja meg.

- 1. A fürdővíz neve:** Balatonvilágos, Club Aliga strand
- 2. A fürdővíz rövid neve:** Club Aliga strand
- 3. A fürdővíz azonosító jele:** HUBW_01953
- 4. Az ellenőrzési (monitoring) pont elhelyezkedése:** N 46.982457 E 18.161712
- 5. A fürdővíz felügyeletében illetékes hatóságok megnevezése és elérhetősége:**

Somogy Megyei Kormányhivatal Népegészségügyi Főosztály
Kaposvár 7400 Kaposvár, Fodor J. tér 1.
Tel: 06-82/528-400

Hivatali kapu elérhetősége: Rövid név: SMKHNSZSZ; KRID kód: 618003379.

E-mail: nepeu@somogy.gov.hu

Területi vízvédelmi hatóság:

Fejér Megyei Katasztrófavédelmi Igazgatóság 8000 Székesfehérvár, Szt. Flórián krt. 2.
Tel.:22/512-150

Hivatali kapu elérhetősége (KRID: 601411315; Rövid név: FMKI)

E-mail: fejer.vizugy@katved.gov.hu

Vízrendészeti hatóság

Balatonvízrendészeti Rendőrkapitányság 8600 Siófok, Mártírok útja 5.

Tel.:84/310-712

Hivatali kapun elérhetősége (Rövid név: ORFK)

E-mail: balatonvizirendeszetirk@somogy.police.hu

6. A fürdővízprofil létrehozásában, illetve felülvizsgálatában illetékes hatóság:

Somogy Megyei Kormányhivatal Népegészségügyi Főosztály
Kaposvár 7400 Kaposvár, Fodor J. tér 1.

Tel: 06-82/528-400

Hivatali kapu elérhetősége: Rövid név: SMKHNSZSZ; KRID kód: 618003379.

E-mail: nepeu@somogy.gov.hu

Területi vízvédelmi hatóság:

Fejér Megyei Katasztrófavédelmi Igazgatóság 8000 Székesfehérvár, Szt. Flórián krt. 2.
 Tel.:22/512-150
 Hivatali kapu elérhetősége (KRID: 601411315; Rövid név: FMKI)
 E-mail: fejer.vizugy@katved.gov.hu

7. A fürdővíz aktuális osztályozása: „kiváló”.

8. A fürdővíz profil soron következő felülvizsgálata: csak változás esetén.

9. A jelenlegi felülvizsgálat indoka:

A 78/2008 (IV.3.) Kormányrendelet 5. mellékletének 3. pontja alapján.

10. Tagállam: Magyarország

11. Megye: Somogy

12. Település megnevezése: Balatonvilágos

13. A víz földrajzi neve: tó

14. Rövid távú szennyezés veszélyének fennállása esetén:

A területen vízimadarak (hattyúk, kacsák) előfordulnak, éppen ezért a hattyúk etetését és a horgászatot tiltják a strand területén, állatot nem szabad bevinni, egyéb szennyező forrás nincs a térségben, ezért rövid távú szennyezés kockázatával nem kell számolni. A balesetszerű szennyezés kockázata csekély.

15. Azon szennyezési okok, szennyezési források meghatározása és értékelése, amelyek a fürdővizekre hatással lehetnek és károsíthatják a fürdőzők egészségét:

Nem ismert olyan szennyező tevékenység, amely normál üzemállapotban kedvezőtlen hatással bírna a fürdőzők egészségére. A strand É-i oldalán üzemelő vitorlaskikötő is csak havária esetén jelenthet kockázatot. A keletkező szennyvizek tisztítást követően a Balaton vízgyűjtő területéről kivezetésre kerülnek. Hulladékok gyűjtése, elszállítása megoldott.

16. Egyéb, a fürdővízprofil megállapítása szempontjából fontos információkat és térképeket jelen határozat 1. számú melléklete tartalmazza.

Az ügyben a Fejér Megyei Katasztrófavédelmi Igazgatóság szakhatósággként járt el, állásfoglalását a 35700/9324-1/2021.ált. iktatószámom az alábbiak szerint adta meg:

*„1. A Somogy Megyei Kormányhivatal Népegészségügyi Főosztálya által a **Balatonvilágos, Club Aliga területén lévő természetes fürdővíz (Club Aliga Stand) fürdővízprofiljának megállapítására irányuló, hivatalból indított eljárásban***

szakhatósági hozzájárulásomat az alábbi megállapítással megadom:

1.1 Megállapítom, hogy a fürdőhely határában hajókikötő üzemel, mely havária esetén a fürdővíz minőségét károsan befolyásolhatja, ezért fürdőzési szezonban javasolt a strandszakasz vízminőségének fokozott figyelemmel kísérése.

2. Jelen szakhatósági állásfoglalás más jogszabályi kötelezettség alól nem mentesít.

3. Jelen szakhatósági állásfoglalás ellen önálló jogorvoslatnak nincs helye, az a határozat, illetve az eljárást megszüntető végzés elleni jogorvoslat keretében támadható meg.”

A határozat annak közlésével egyidejűleg végleges.

Jelen határozat ellen közigazgatási per indítható a Pécsi Törvényszéken (7623 Pécs, Jókai u. 10.). A keresetlevelet a vitatott közigazgatási cselekmény közlésétől számított harminc napon belül kell a Törvényszékhez címezve, de a vitatott cselekményt megvalósító közigazgatási szervhez elektronikus úton benyújtani (SMKHNSZSZ Somogy Megyei Kormányhivatal Népegészségügyi Főosztály hivatali kapu azonosító (KRID): 618003379)

A keresetlevél benyújtásának a döntés hatályosulására halasztó hatálya nincs.

Az eljárás illetéke 30.000 Ft, mely illetékfeljegyzési jogot élvez.

A törvényszék a közigazgatási pert tárgyaláson kívül bírálja el, a felek bármelyikének kérelmére azonban tárgyalást tart. Tárgyalás tartását a felperes ügyfél a keresetlevélben kérheti. Ennek elmulasztása miatt igazolási kérelemnek nincs helye.

A jogi képviselővel eljáró fél, valamint belföldi székhellyel rendelkező gazdálkodó szervezet a <https://e-kormanyablak.kh.gov.hu> címen elérhető űrlapbenyújtás támogatási szolgáltatás igénybevételével köteles benyújtani a keresetlevelet a közigazgatási döntést hozó szervnél. A nem jogi képviselővel eljáró fél a közigazgatási keresetet az Országos Bírósági Hivatal által rendszeresített nyomtatványon is benyújthatja. A formanyomtatvány szerkeszthető formában letölthető a <https://birosag.hu> internetes oldalról, az alábbi linkről: <https://birosag.hu/eljarasok-nyomtatvanyai/polgari-kozigazgatasi-papir-alapu-nyomtatvanyok>.

INDOKOLÁS

A természetes fürdővizek minőségi követelményeiről, valamint a természetes fürdőhelyek kijelöléséről és üzemeltetéséről szóló 78/2008. (IV. 3.) Korm. rendelet (a továbbiakban: Korm. rendelet) 6. § (1) és (2) bekezdése értelmében a kormányhivatal - hivatalból indított eljárásban - minden fürdővíz profilját megállapítja az 5. mellékletben foglalt előírásoknak megfelelően. A fürdővízprofilokat az 5. mellékletben előírtaknak megfelelően rendszeresen felül kell vizsgálni és frissíteni kell.

A Veszprém Megyei Kormányhivatal Népegészségügyi Szakigazgatási Szerve a 2011. június 15-én kelt 3247/45/2011. iktatószámú határozatával megállapította a Balaton Veszprém megyei partszakaszán található természetes fürdők fürdővízprofilját. A profilban Balatonvilágos község vonatkozásában csak a 2011-ben üzemelő strandok szerepeltek (Club Aliga strand, Világos Panzió strand, Hotel Frida Family strand és a Községi strand).

Balatonvilágos település jelenleg Somogy megyéhez tartozik. A Club Aliga strand változatlan környezeti adottságokkal üzemel, de a területén jelentős infrastrukturális fejlesztések történtek.

A fürdővíz legutóbbi osztályba sorolása „**kiváló**”.

Fentiek miatt a Somogy Megyei Kormányhivatal Népegészségügyi Főosztálya 2021. november 17-én hivatalból eljárást indított Balatonvilágos, Club Aliga strandjára vonatkozó fürdővízprofil megállapítása érdekében.

Hatóságom az általános közigazgatási rendtartásról szóló 2016. évi CL. törvény (továbbiakban: Ákr.) 55. (1) pontja alapján megkereste az egyes közérdeken alapuló kényszerítő indok alapján eljáró szakhatóságok kijelöléséről szóló 531/2017. (XII. 29.) Korm. rendelet 1. melléklete 13. táblázat 10. pontja alapján a Fejér Megyei Katasztrófavédelmi Igazgatóságot, mint az ügyben érintett szakhatóságot.

A Fejér Megyei Katasztrófavédelmi Igazgatóság a rendelkező részben ismertetett szakhatósági állásfoglalását az alábbiakkal indokolta:

„A Somogy Megyei Kormányhivatal Népegészségügyi Főosztálya a **SO/NEF/845-3/2021.** ügyiratszámú végzésében fürdővízprofil megállapítására irányuló eljárásban szakhatósági állásfoglalást kért a Fejér Megyei Katasztrófavédelmi Igazgatóságtól **Balatonvilágos, Club Aliga területén lévő természetes fürdővízre (Club Aliga Stand)** vonatkozóan.

A természetes fürdővizek minőségi követelményeiről, valamint a természetes fürdőhelyek kijelöléséről és üzemeltetéséről szóló 78/2008. (IV. 3.) Korm. rendelet 6. § (2) bekezdése úgy rendelkezik, hogy a fürdővízprofilokat az 5. mellékletben előírtaknak megfelelően rendszeresen felül kell vizsgálni és frissíteni kell.

Az egyes közérdeken alapuló kényszerítő indok alapján eljáró szakhatóságok kijelöléséről szóló 531/2017. (XII. 29.) Korm. rendelet 1. melléklet 13. táblázat 10. pont alapján a fürdővízprofil megállapítására, felülvizsgálatára és frissítésére irányuló, valamint a vízminőség romlása esetén lefolytatott eljárásban vízvédelmi szakhatósági hatáskörben vizsgálandó szakkérdés a természetes vizek minőségének védelme érdekében a vizek állapota, valamint a lehetséges szennyezések megállapításának kérdése.

A tárgyi eljárás során rendelkezésemre állt a Balaton tó fürdővízprofiljának megállapítása tárgyú 3247/45/2011. ügyiratszámú határozata, melynek melléklete tartalmazza a tárgyi strand fürdővíz profilját is és a fürdővízprofil készítéshez használt helyszíni kérdőív.

Ez alapján megállapítom, hogy a strandhoz tartozó partszakasz 90 %-ban füves, 10%-ban betonozott. A víz lépcsőről érhető el. A strand területén kiépített kommunális infrastruktúra áll rendelkezésre. Az üdülőközpont területén teljes kereskedelmi és vendéglátó, valamint közérzetjavító szolgáltató egységek állnak rendelkezésre. Állatok a strand területére nem beengedettek.

Térképi adatbázisunk alapján a strand É-i határában hajókikötő üzemel, mely havária esetén a fürdővíz minőségét károsan befolyásolhatja, ezért fürdőzési szezonban javasolt a strandszakasz vízminőségének fokozott figyelemmel kísérése.

A felülvizsgált fürdővízprofil megállapítása ellen vízgazdálkodási és vízvédelmi szempontból nem emeltem kifogást, szakhatósági hozzájárulásomat – az általános közigazgatási rendtartásról szóló 2016. évi CL. törvény (a továbbiakban: **Ákr.**) 55. § (1) és (2) bekezdése alapján – megadtam.

A szakhatóság döntése az **Ákr.** 55. § (4) bekezdése szerint az eljárást befejező döntés elleni jogorvoslat keretében támadható meg.

A Fejér Megyei Katasztrófavédelmi Igazgatóság, mint vízügyi és vízvédelmi hatóság hatáskörét a vízügyi igazgatási és a vízügyi, valamint a vízvédelmi hatósági feladatokat ellátó szervek kijelöléséről szóló 223/2014. (IX.4.) Korm. rendelet (továbbiakban: **Korm. r.**) 10. § (1) bekezdés 4. pontja, a vízgazdálkodásról szóló 1995. évi LVII. törvény 28/A. § (2) bekezdése és a vízgazdálkodási hatósági jogkör gyakorlásáról szóló 72/1996. (V. 22.) Korm. rendelet 1. § (1) bekezdése, illetékességét a **Korm.r.** 10. § (2) bekezdése és a 2. melléklet 4. pontja állapítja meg.”

Fentiek alapján Balatonvilágos, Club Aliga strandjára vonatkozó fürdővízprofil, és a következő felülvizsgálat esedékességének időpontját a rendelkező részben foglaltak szerint állapítottam meg.

Az eljárás során költség nem merült fel, így annak viseléséről nem rendelkezttem.

Döntésemet a hivatkozott jogszabály hely(ek) alapján hoztam.

Az elektronikus ügyintézésre kötelezettek körét az elektronikus ügyintézés és a bizalmi szolgáltatások általános szabályairól szóló 2015. évi CCXXII. törvény 9. § (1) bekezdése határozza meg.

A határozattal szembeni fellebbezési lehetőséget az **Ákr.** 116.§ (1)-(2) bekezdése zárja ki. A határozattal szembeni közigazgatási per indításának az **Ákr.** 112.§ (1) bekezdése és a 114.§ (1) bekezdése alapján van helye.

A közigazgatási per indítására vonatkozó határidőt a közigazgatási perrendtartásról szóló 2017. évi I. törvény (továbbiakban: Kp.) 39. § (1) bekezdése határozza meg.

A közigazgatási per iránti eljárás illetékét az illetékekről szóló 1990. évi XCIII. törvény (továbbiakban: Itv.) 45/A. § (1) bekezdése állapítja meg. Az illetékfeljegyzési jogról az Itv. 62. § (1) bekezdés h) pontja rendelkezik.

Határozatomat az egészségügyi hatósági és igazgatási tevékenységről szóló 1991. évi XI. törvény 4. § (1) bekezdés d) pontjában, továbbá a fővárosi és megyei kormányhivatal, valamint a járási (fővárosi kerületi) hivatal népegészségügyi feladatai ellátásáról, továbbá az egészségügyi államigazgatási szerv kijelöléséről szóló 385/2016. (XII. 2.) Korm. rendelet 2. § (1) b) pontjában, valamint a természetes fürdőhelyek kijelöléséről és üzemeltetéséről szóló 78/2008.(IV. 3.) Korm. rendelet 6. § (1) bekezdésében megállapított hatáskörömben hoztam meg.

Illetékességemet a fővárosi és megyei kormányhivatalokról, valamint a járási (fővárosi kerületi) hivatalokról szóló 86/2019. (IV. 23.) Korm. rendelet 2. § (1) bekezdése állapította meg.

A határozat az Ákr. 82.§ (1) bekezdése értelmében a közléssel válik véglegessé.

Kaposvár, elektronikus dátumbélyegző szerint

Dr. Neszményi Zsolt

kormány megbízott nevében és megbízásából:

Dr. Fadgyas Erzsébet

megyei tisztifőorvos

főosztályvezető

„h”

Erről értesül:

1. PRO-MOT Hungária Kft. 8171 Balatonvilágos, Aligai u. 1. (Cégkapun 12798706)
2. Balatonvilágos Község Önkormányzata, 8171 Balatonvilágos, Csók István sétány 38.
Hivatali kapun keresztül (BVILAGOS; KKRID: 206004925)
3. Fejér Megyei Katasztrófavédelmi Igazgatóság Hivatali kapun keresztül (KRID: 601411315;
Rövid név: FMKI)
4. Irattár

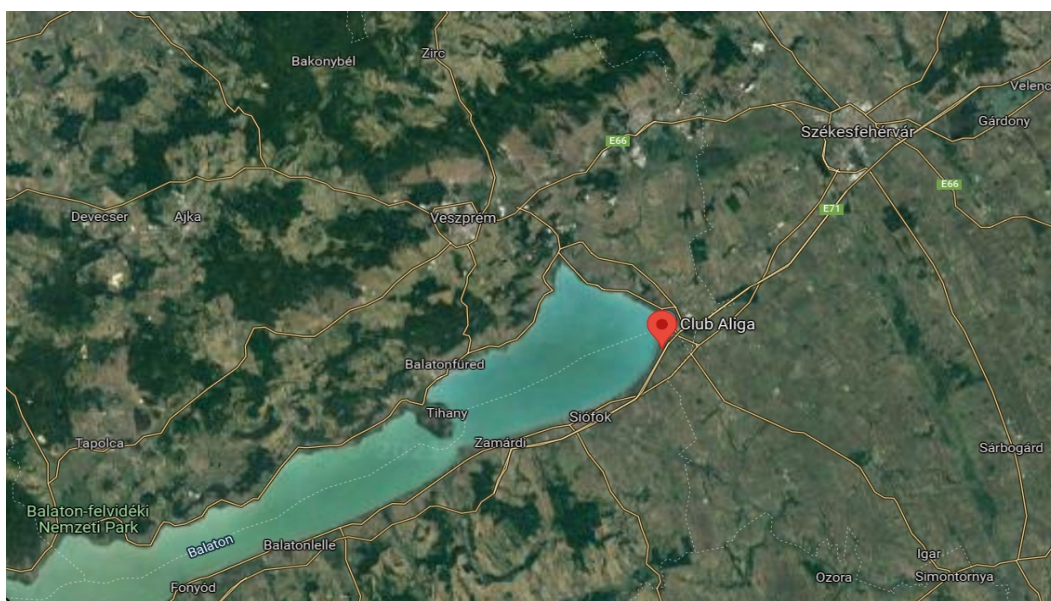
SO/NEF/845-5/2021. ügyiratszámú határozat melléklete (Balatonvilágos, Club Aliga strand)

Balatonvilágos


Országon belüli elhelyezkedés:

A település neve hivatalosan Balatonvilágos, mely magában foglalja Balatonaligát is. 2013-tól Somogy megyéhez tartozik. A Balaton dél-keleti partján, Siófok és Balatonakarattya között található. Elérhető az M7-es autópályán, illetve a Budapest-Székesfehérvár-Nagykanizsa vasútvonalon.

A Club Aliga a településen belül, külön lekerített terület. Régóta kedvelt nyaralóhely. A helyi lakosság és az üdültulajdonosok kivételével díjfizetés ellenében látogatható, mely a kikötőtől Ny-ra található strand használatát is magában foglalja.



A fürdővíz légi fényképe:



A strand jellemzése:

A strand mederfenék jellemzése: Végig homokos aljzatú, üledék nincs a strandhoz tartozó mederfenéken.

A strandhoz tartozó partszakasz talaja: Fűvesített, árnyékot adó fákkal.

A víz elérhetősége: 1 db 100 m²-es épített stég lépcsővel, ezen kívül több lépcsős lejáró.

A strand hossza: 340 méter.

A strand vízmélység-profilja: Az átlagos vízmélység 80 cm. Sekély, lassan mélyülő, kb. 50 cm-ről induló vízmélység. A parttól kb. 100 m távolságban lévő fürdőhely határát jelző bójáknál a maximum vízmélység 120 cm.

Kommunális infrastruktúra: A terület teljes közművesített, a tisztított szennyvíz is a Balaton vízgyűjtő területéről kivezetésre kerül.

A vendégek számára elegendő számú szociális helyiség áll rendelkezésre (női és ffi. WC, akadálymentes WC, kézmosási lehetőség. Öltözők, melegvizes zuhany, ivókút).

A strand területe karbantartott, gondozott a higiéniai feltételek biztosítottak. A szemétygyűjtéshez megfelelő számú edény áll rendelkezésre.

A területen belül parkolási lehetőség biztosított.

Kereskedelmi infrastruktúra: több büfé; kölcsönző (vízibicikli, SAP és kajak); értékmegőrző.

Kiegészítő rekreációs infrastruktúra: A parton gyermek játszótér – mászóka, hinta, homokozó, rugós játékok. Röplabda pálya. Vízi élvezelemek: vízi kosárlabda, vízi röplabda, vízi focipálya.

A strand mellett, annak K-i oldalán üzemel a 185 férőhelyes vitorlás kikötő.

A fürdőzők napi átlagos száma: 50-60 fő, **maximális száma:** 800 fő.

Állatokat a strand területére bevinni tilos.

Strand fénykép felvételei:





A cianobaktérium és makrofiton szaporodási potenciáljának értékelése:

Cianobaktérium és makrofiton szaporodás előfordulásával nem kell számolni, de extrém esetben előfordulhat.

Amikor a lebegő életmódot folytató cianobaktériumok (más néven kékalga) nagy koncentrációban vannak jelen a vízben, vízvirágzásnak vagy vízszíneződésnek nevezzük. Ezt a tömeges elszaporodást a vízben levő növényi tápanyagok feldúsulása és a napsütéses, szélmentes, forró időjárás együttese okozza, mely összefüggésben van a vízhőmérséklet alakulásával és a vízcseré hiányával is. A cianobaktériumok által előidézett vízvirágzás néhány órától több napon keresztül vagy még tovább is megmaradhat, az időjárástól függően (egy szélvihar hirtelen eltünteti, vagy a hosszan tartó nyugodt meleg időjárás fenntartja a vízvirágzást).

A kékalgák által termelt toxinok nemcsak a vízi élővilágra hatnak, hanem az emberi szervezetre is veszélyesek lehetnek. A vízpermettel az orra, légutakba és szembe kerülő kékalgák nyálkahártya bántalmakat, asztmatikus tüneteket okozhatnak. Fürdőzőknél felületi érintkezés esetén bőrirritációt, a véletlenül lenyelt vízzel az emésztőrendszerbe kerülve pedig lázat, hányást és hasmenést idézhetnek elő. Ez utóbbi különösen gyermekeknél gyakori, és sokszor súlyos problémákat okozó jelenség. A kékalgák méregtermelése azonban nem állandó, vagy fajra jellemző tulajdonság. Előfordul, hogy ugyanazon faj populációjának toxintermelése egy adott víztestben térben és időben is változik. A

magyarországi vizekben elsősorban a mikrocisztin toxint termelő (pl. *Microcystis*) fajok előfordulása jellemző.

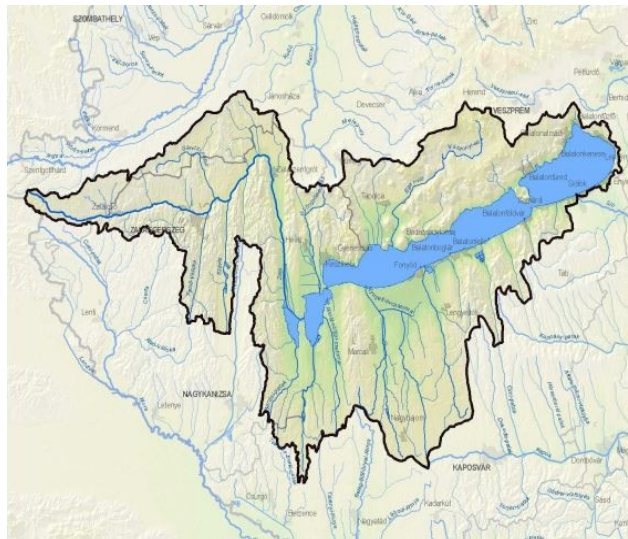
A fürdővíz, továbbá az érintett fürdővíz vízgyűjtő területére eső, esetleges szennyezés forrását képező egyéb felszíni vizek fizikai, földrajzi és hidrológiai jellemzői.

A Balaton vízgyűjtő területe 5 775 km², partvonalának hossza 235 km.

A Balaton vízgyűjtő területén húzódik a Balaton-felvidéki Nemzeti Park, valamint az Őrségi Nemzeti Park kisebbik része, és néhány nagy kiterjedésű Tájvédelmi Körzet is (pl. a Boronka-melléki TT). A Zala folyó mente és Balaton területe a Natura 2000 hálózat része. A Kis-Balaton ezen kívül szerepel a Nemzetközi Vadvizek jegyzékén (Ramsari terület).

A terület az átlagosnál nagyobb geotermikus gradiens következtében igen gazdag hévizekben.

A Balaton fő táplálója a Zala, a fölös vizeket a Sió vezeti le a Dunába. A Balaton vízszintjét a Siófoki leeresztő zsilippel mesterségesen szabályozzák. Az egy szinten tartott vízszint csak a fürdőzési igényeknek megfelelő, ezzel szemben a tó élővilága egy, a természet évszakos változásaihoz igazodó, változó vízszintet igényelne.



Közvetlen vízgyűjtő terület:

A térségben nincs Balatonba folyó természetes vízfolyás, de a magas-part (lőszfal) védelme érdekében az ott keletkező talajvizeket, forrás vizeket alagsóvel összegyűjtve levezetik a Balatonba, ilyen bevezetés ezen a strandon is történik.

Vízgyűjtő-kerület azonosítója: HU1000

Vízgyűjtő-kerület neve: DANUBE

Részvízgyűjtő-kerület azonosítója: HUAEP178

Részvízgyűjtő-kerület neve: Balaton

A víztest azonosítója: AIH049

A víztest neve: Balaton

Nemzeti víz-azonosító:*

Nemzeti víz-megnevezés:*

A víztest tipológiai leírása: állóvíz

A víz hőmérséklete: A tó sekély vízű, 24-27°C-os a víz hőmérséklet. Ha a tó befagy a jég 20-30, de akár 60 cm-re is meghízhat.